



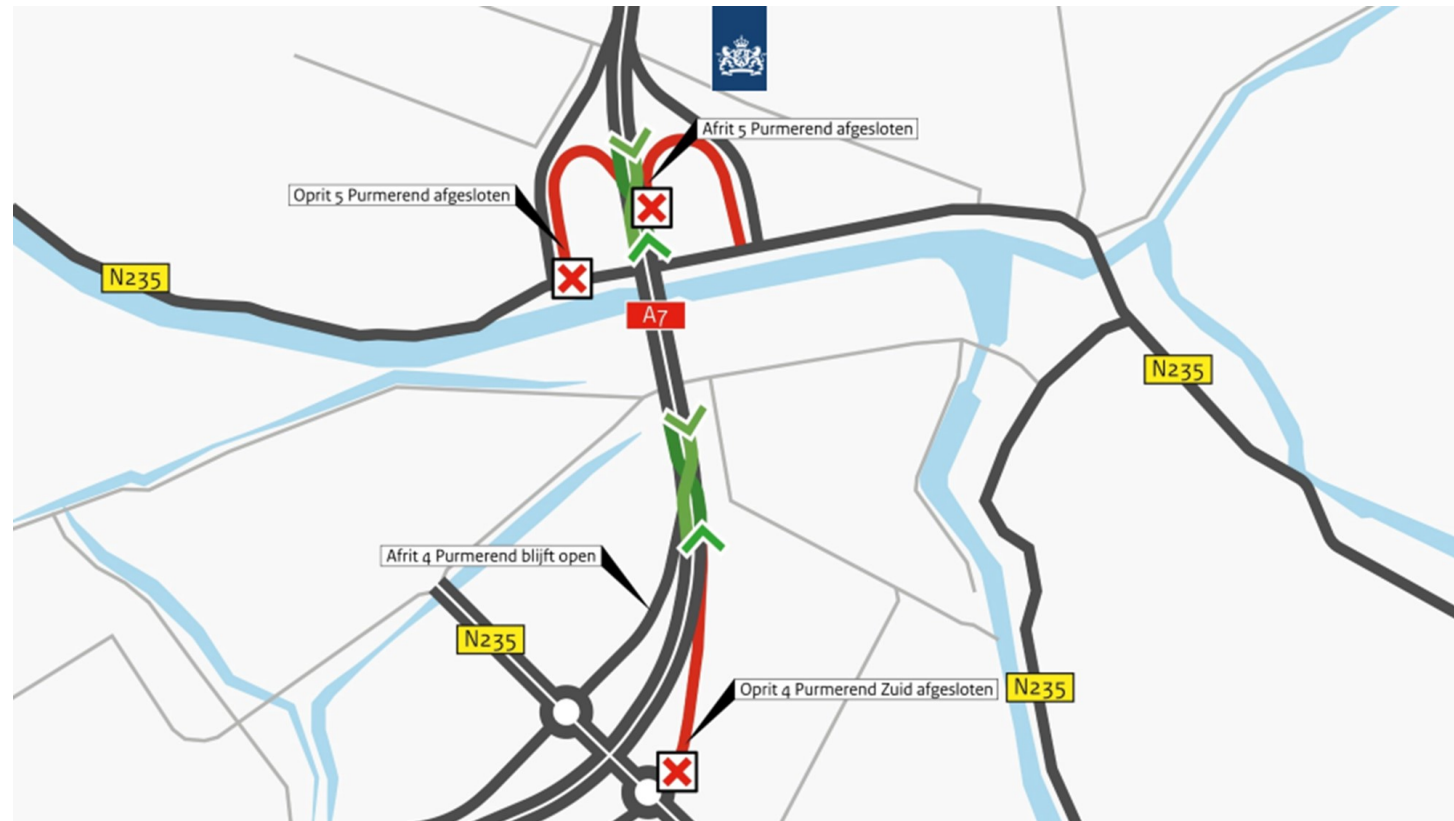
**Rijkswaterstaat**  
*Ministerie van Infrastructuur en Waterstaat*

# Toelichting project: Brug A7

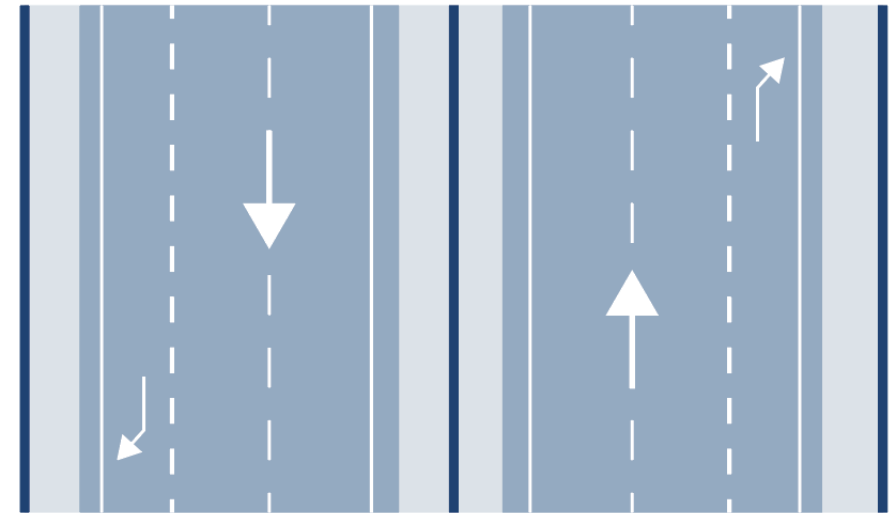
Maart 2024



# Brug blijft beperkt open



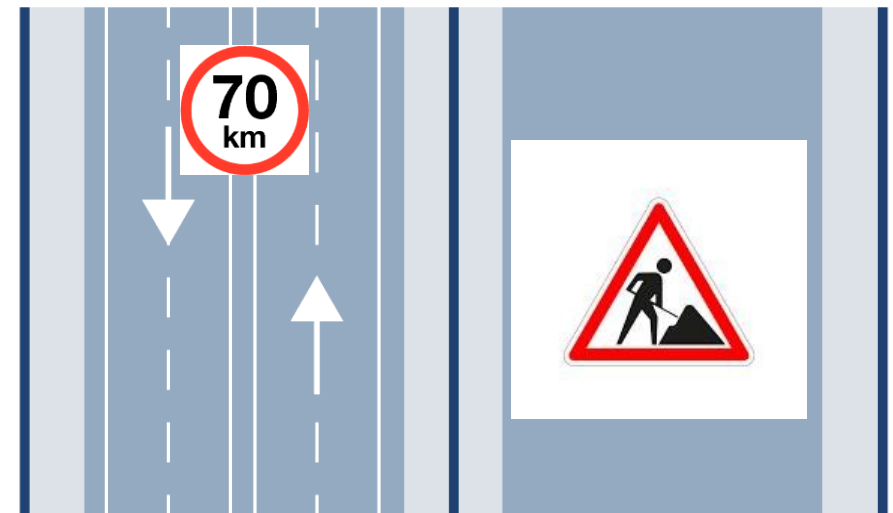
Normaal



Rijbaan

Rijbaan

4-0-systeem



Rijbaan

Rijbaan



# Verkeerseffect A7

## Zonder realisatie hinderopgave

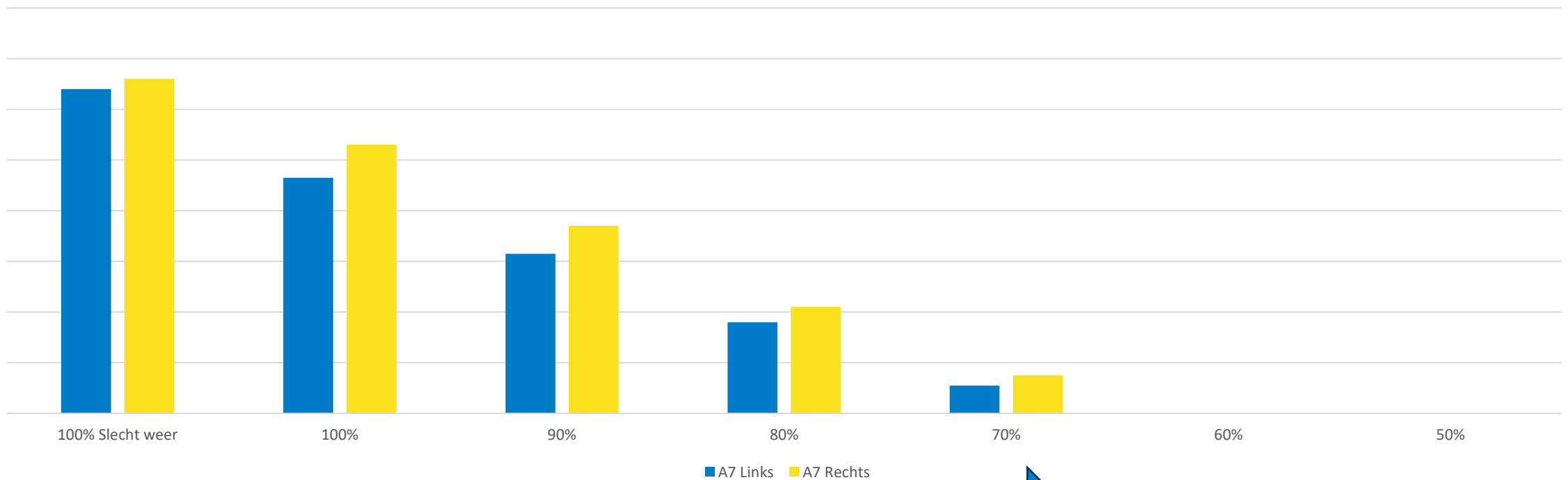
- In de ochtendspits terugslag file tot voorbij toerit Hoorn-Noord
- In de avondspits terugslag file tot voorbij het Coenplein
- Met name in de avondspits treden er sterke netwerk effecten op, doordat de A8 HRR en het Coenplein vast komen te staan
- Extra reistijdverlies circa 2 uur als verkeer zich blijft gedragen zoals nu.

## Met realisatie hinderopgave

- Extra reistijdverlies circa 40 minuten bij 20% reductie verkeersaanbod
- 10% reductie verkeersaanbod:
  - fileterugslag ochtendspits beperkt tot de toerit Avenhorn
  - fileterugslag avondspits tot aan knooppunt Zaandam en is er geen terugslag naar de A8
- 15% reductie verkeersaanbod:
  - Filetrugslag avondspits tot aan aansluiting Zaandijk



# Impact van lager verkeersaanbod op de vertraging



Lager verkeersaanbod noodzakelijk om hinder substantieel te beperken



# Prioritering bereikbaarheidsaanpak

1. Veiligheid
2. Leefbaarheid
3. Bereikbaarheid

T.a.v. bereikbaarheid vragen we van automobilisten:

1. Reis niet
2. Reis anders
3. Reis samen

# Gewichtsbepanking Vrachtverkeer tijdens werkzaamheden



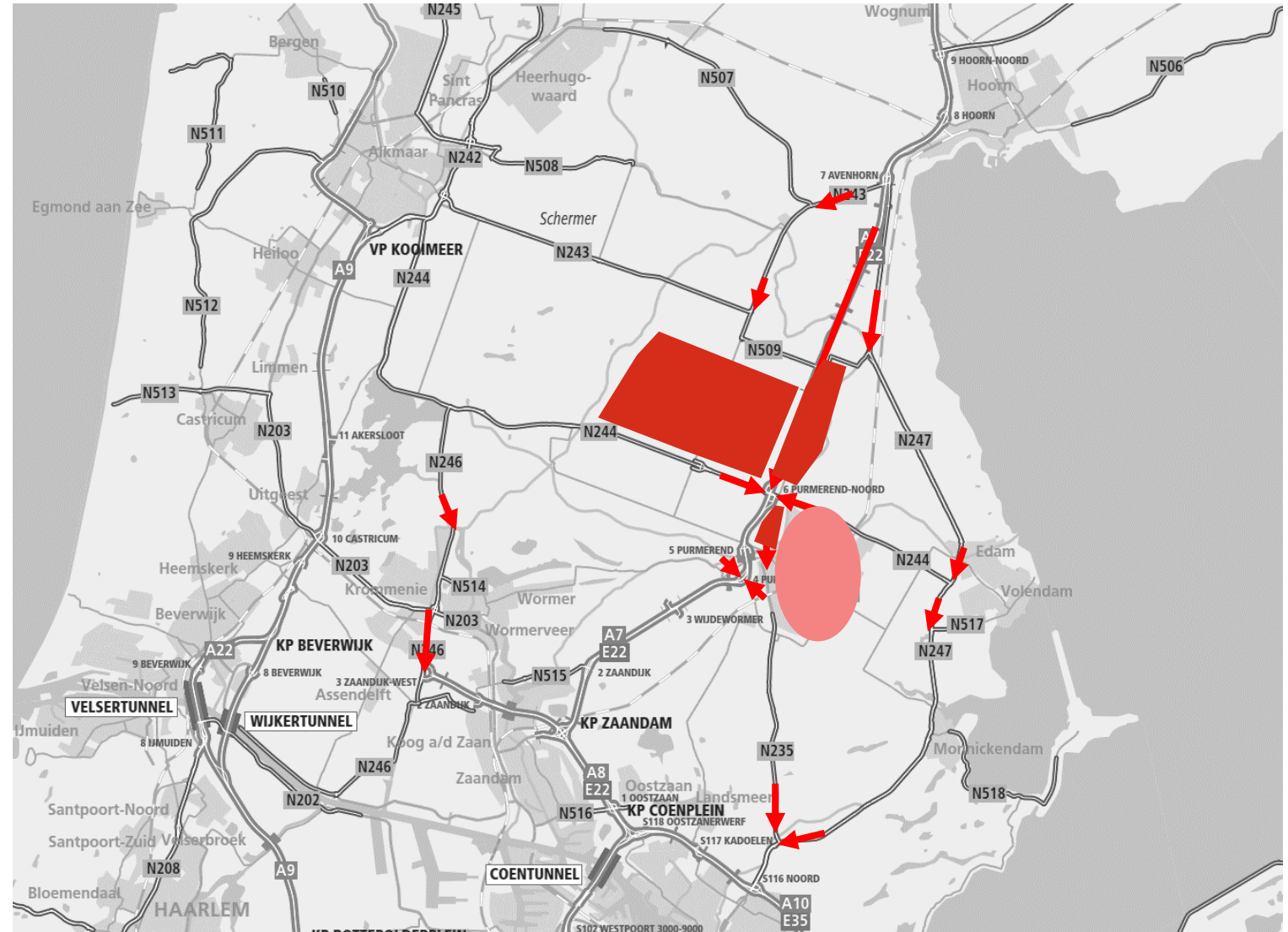


# Knelpunten lokaal





# Knelpuntlocaties ochtendspits



*Rode lijn geven knelpunten weer, geen filelengte*





# Knelpuntlocaties avondspits



*Rode lijn geven knelpunten weer, geen filelengte*



# Maatregelen



## Niet & Anders Reizen

- Beloningsplatform om gedragsverandering (niet reizen, anders reizen & samen reizen) te belonen
- Gratis NS Altijd Voordeel Abonnement voor huidige weggebruikers (korting 20% / 40% op regulier treintarief)
- Intercity Hoorn – Amsterdam stopt in de spitsrichting ook in Purmerend
- Nederlandse Spoorwegen monitoren bezetting treinen en kunnen (beperkt) langere treinen inzetten
- Kleine aanvullende maatregelen (zoals extra fietsenrekken) bij de stations voor het verbeteren van de ketenreis (voor- en natransport)

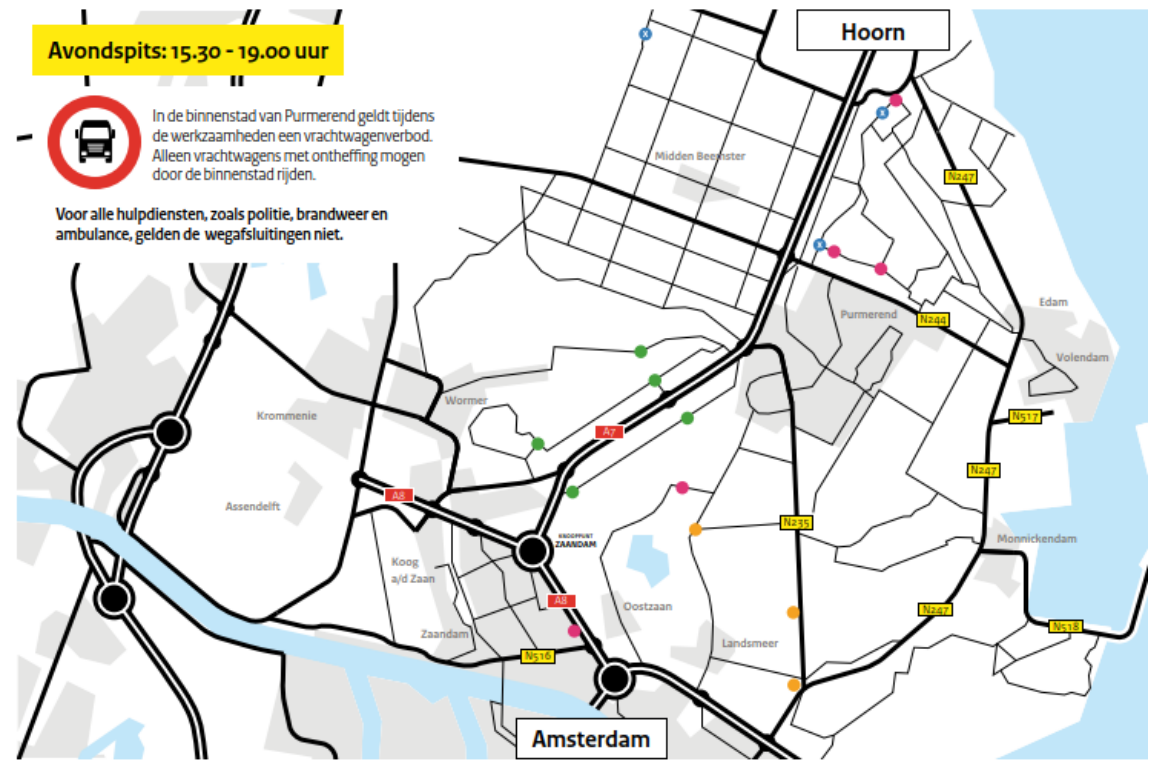
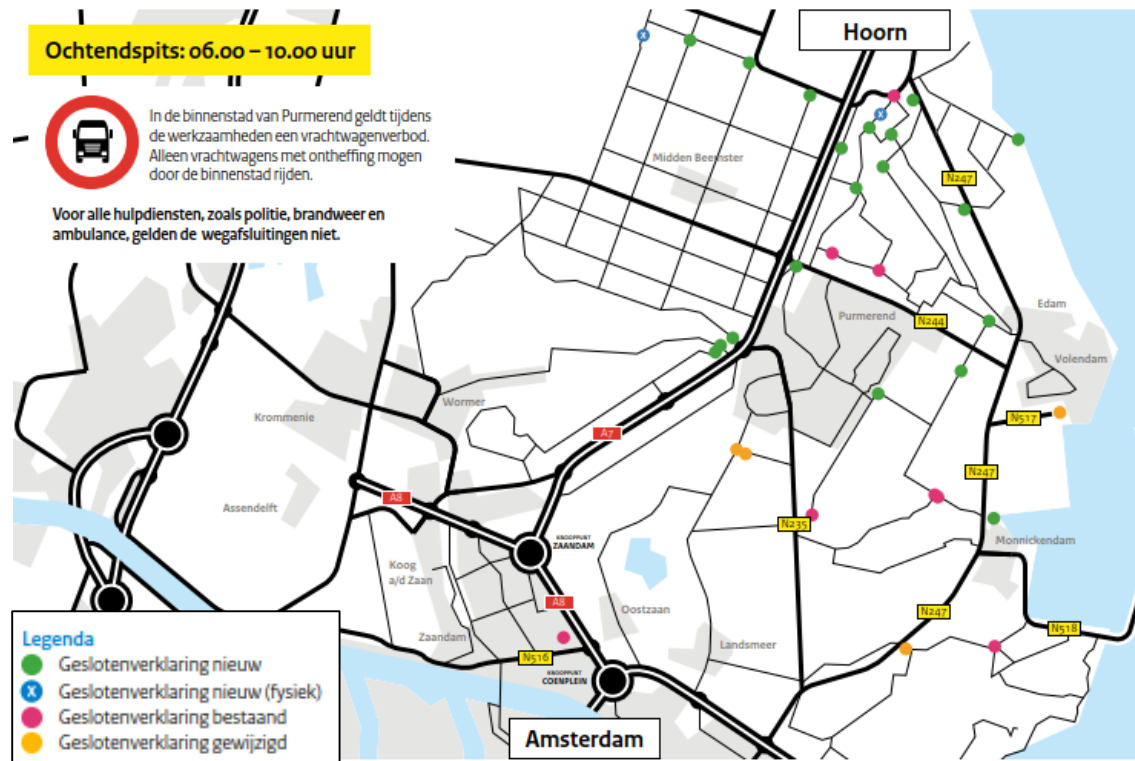


# Verkeers- en incidentmanagement

- Verkeersmanagement
  - Geslotenverklaringen op het onderliggend wegennet (potentiële sluiproutes)
  - Verkeersmanagementplan met nauwe samenwerking verkeerscentrales en tijdelijke maatregelen (inzet van extra tekstwagens, bijstelling en bijsturen verkeerslichten)
  - Inzet verkeersregelaars op motoren en extra monitoringstrajecten voor actueel verkeersbeeld
- Incident Management
  - Nauwe samenwerking huidige partijen incident management (provincie, bergers, etc.)
  - Inzet van extra stand-by berger bij de werkzaamheden A7
  - Afspraken over additionele inzet berger op wegennet Purmerend



# Geslotenverklaringen op onderliggend wegennet



Hoofdzakelijk van noord naar zuid

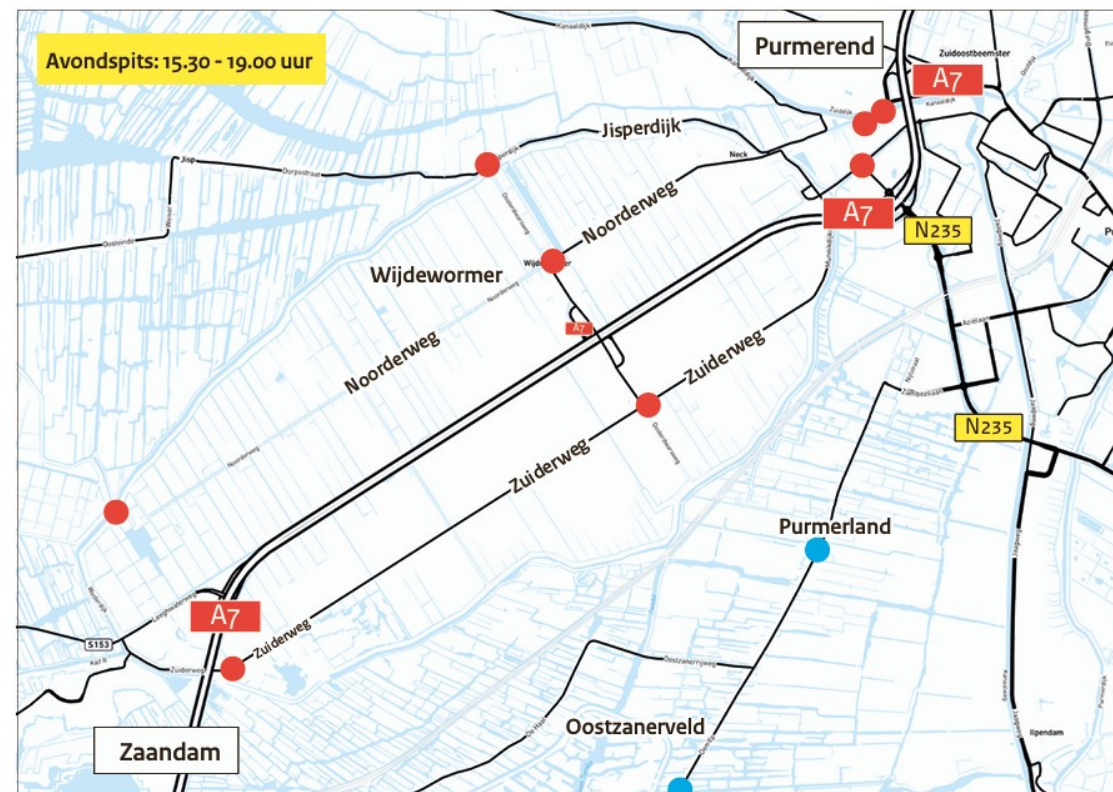
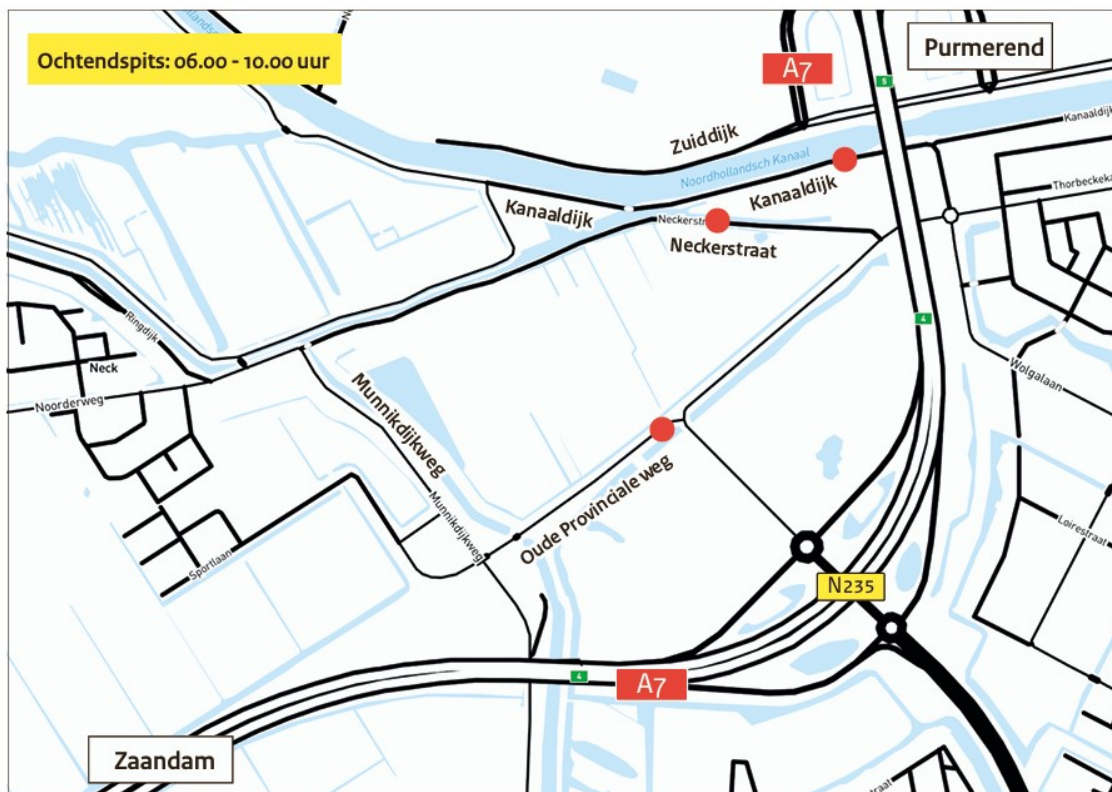
Hoofdzakelijk van zuid naar noord





## Verkeershinder A7 Wormerland

# Verkeersmaatregelen in uw buurt

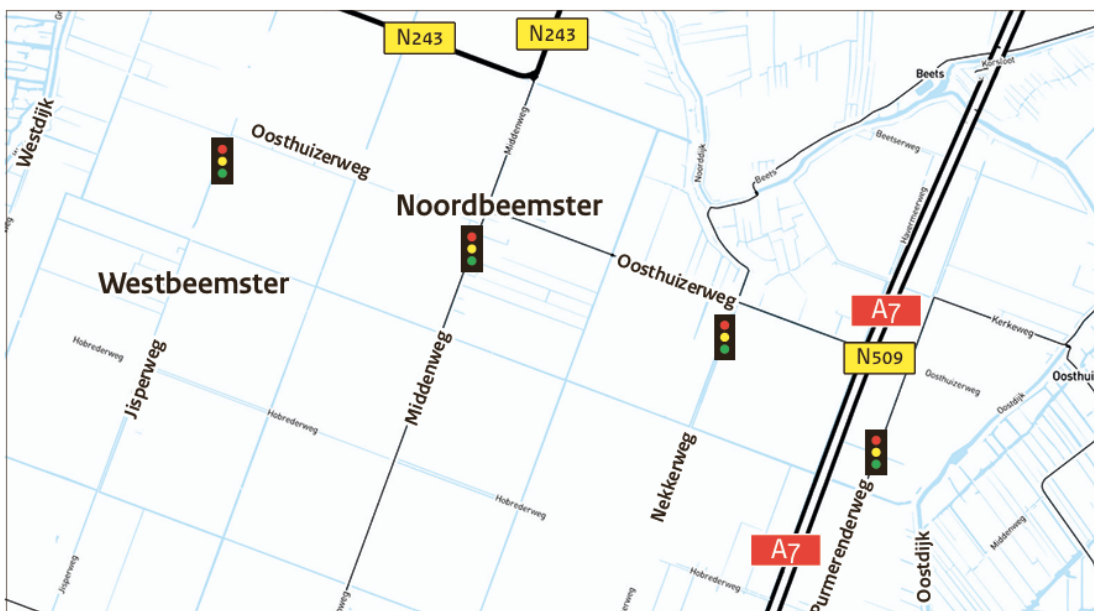






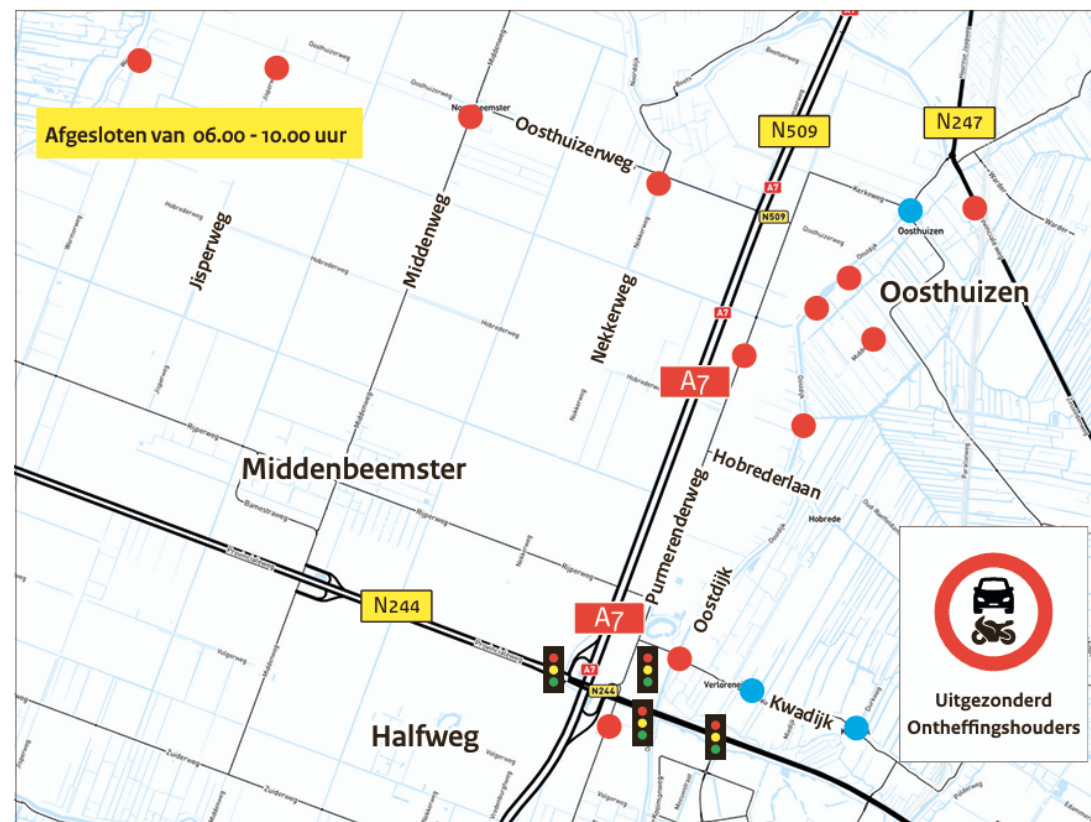
## Verkeershinder A7 Beemster

# Verkeersmaatregelen in uw buurt



### Beemsterpolder

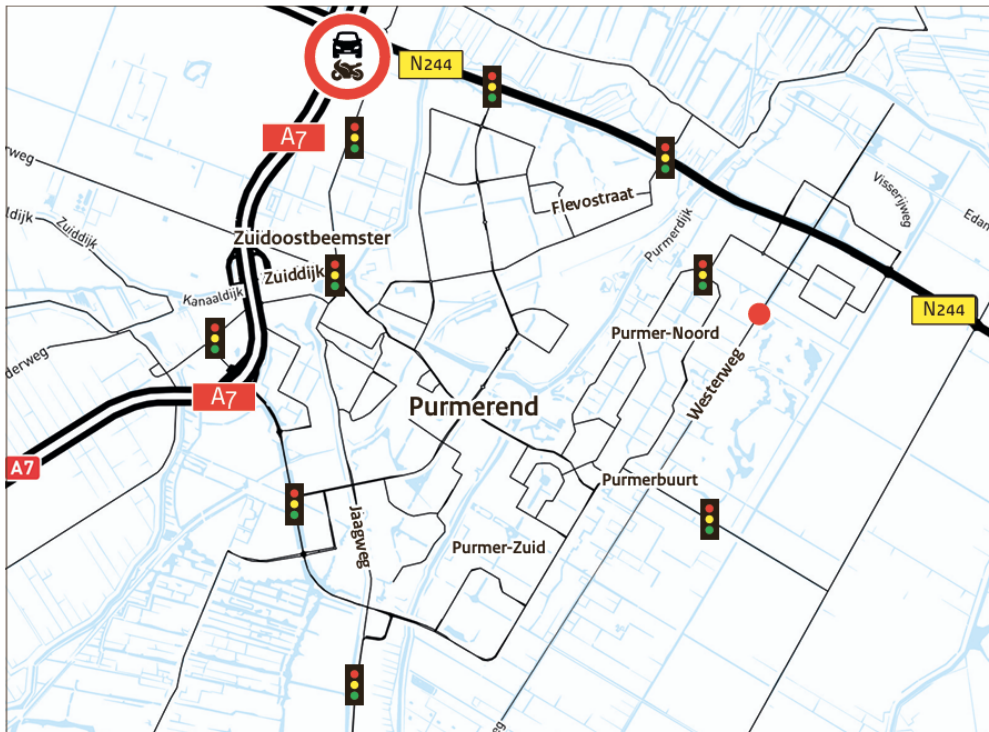
- Alle wegen: gesloten verklaring voertuigen, uitgezonderd bestemmingsverkeer 6:00 -10:00
- Oostdijk en Westdijk: ook Afsluiting
- Overige wegen: doseerinstallatie





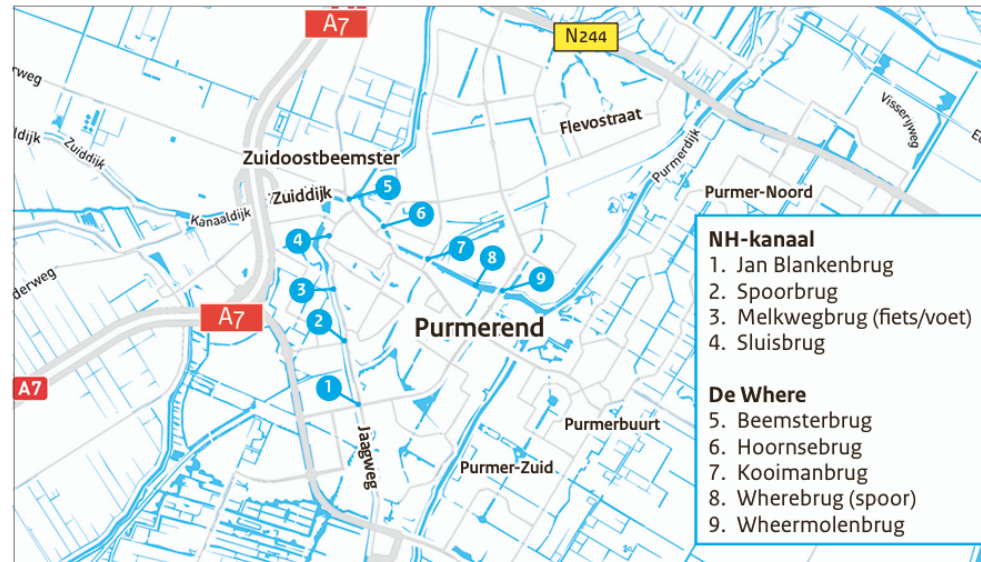
## Verkeershinder A7 Purmerend

# Verkeersmaatregelen in uw buurt



### Doseren aan de randen en geslotenverklaringen

- Behouden doorstroming verkeer inclusief bus
- Geslotenverklaring met om-en-omregeling



#### NH-kanaal

1. Jan Blankenbrug
2. Spoorbrug
3. Melkwegbrug (fiets/voet)
4. Sluisbrug

#### De Where

5. Beemsterbrug
6. Hoornsebrug
7. Kooimanbrug
8. Wherebrug (spoor)
9. Wheermolenbrug

### Aanpassen bedientijden bruggen werkdagen vaarseizoen

**NH-kanaal** Was 06:00 – 07:15, 8:15-16:30 en 17:30-22:00 uur, **wordt** 06:00-06:15, 09:15-15:00 en 19:00-22:00 uur. Ca. 08:30 mogelijk 1 bediening voor beroepsvaart

**De Where** Was 09:00-13:00, 14:00-16:00 en 17:45-19:00 uur, **wordt** 9:15-15:00 en 19:00-20:00 uur

### Geen enkele update missen?

Schrijf je in voor de nieuwsbrief en blijf op de hoogte van alle ontwikkelingen en werkzaamheden rondom de A7 Neckerstraat. Scan de QR-code of ga naar [rijkswaterstaat.nl/A7purmerend](http://rijkswaterstaat.nl/A7purmerend).

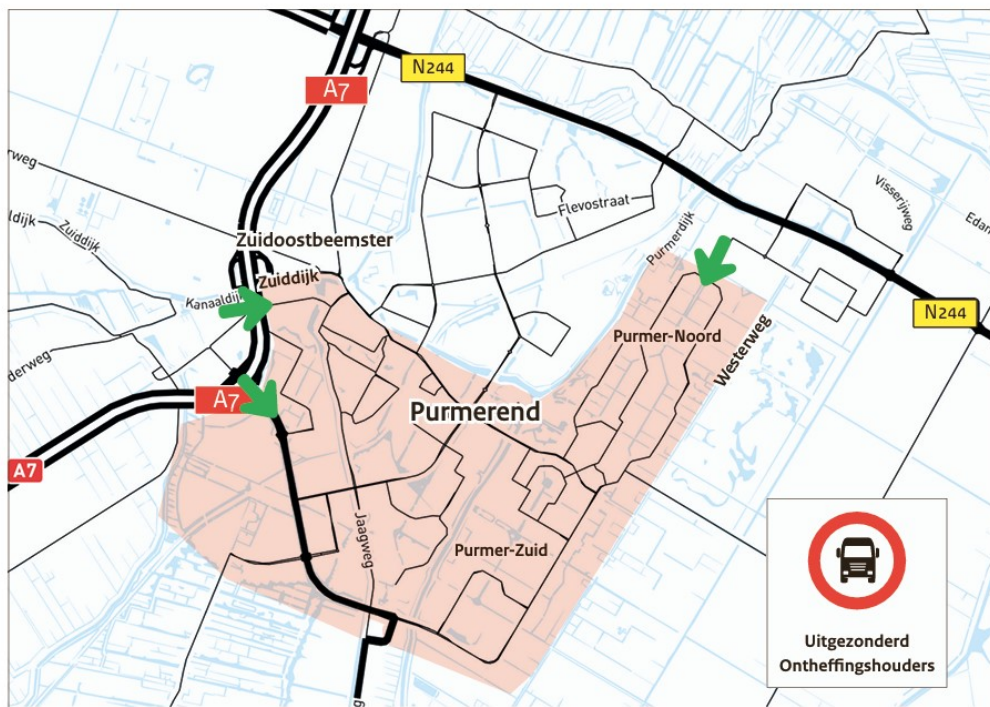






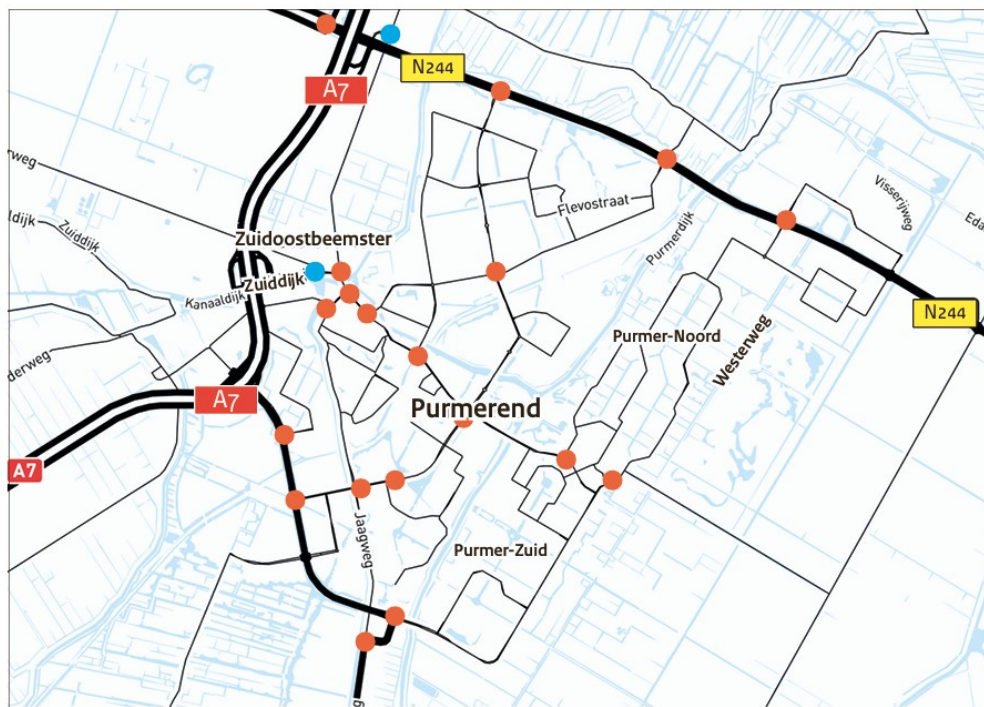
## Verkeershinder A7 Purmerend

# Verkeersmaatregelen in uw buurt



### Purmerend gesloten voor vrachtverkeer

- Vrachtwagenverbod om sluipverkeer te voorkomen en doorstroming te borgen
- Ontheffingen op basis van brief gemeente en vrachtbrief
- Vaste aanrijroutes naar zone vrachtwagenverbod
- Zuidoostbeemster en bedrijven-terrein in noord Purmerend bereikbaar via Rijksweg en N244



### Optimalisaties verkeerslichten

- Oranje
- Optimalisatie verkeerslichten
- Daar waar bussen rijden, prioriteit voor busverkeer
- Blauw
- Extra verkeersregelinstallaties op kruisingen
- N244 – Purmerenderweg en Zuiderweg - Zuidijk



# Geslotenverklaring vrachtverkeer binnenstad Purmerend

- Verbod op vrachtverkeer ongeacht het gewicht
- Bedoeld om veiligheid en doorstroming in de gemeente te borgen

## Ontheffingen:

- Iedere leverancier die binnen het gebied moet leveren heeft recht op ontheffing
- Benodigd: ontheffingsbrief en digitale vrachtbrief van de levering
- Ondernemer kan ontheffingsbrief downloaden en verstrekken aan leveranciers
- Ontheffingsbrief is algemene brief voor gehele periode